







Lagebezug: ETRS89, UTM, Zone 32  
 Höhenbezug: DHHN2016; Höhe über NHN  
 Geobasisdaten: Bayerische Vermessungsverwaltung  
 Stand: 26.07.2021

Gemarkungen: Neustadt a. d. Aisch / Diespeck  
 Stadt: Neustadt a. d. Aisch  
 Landkreis: Neustadt a. d. Aisch - Bad Windsheim  
 Regierungsbezirk: Mittelfranken

### Zeichenerklärung

Verkehrsflächen	
	bestehende Gehwege
	Umbau bestehender Seitenstreifen zu Gehwegen (geringer baulicher Aufwand)
	private Nutzungen auf öffentlichem Grund
	Umbau der bestehenden Fahrbahn in der Kleinerlbacher Ortsstraße
	durchgängige Gehwegführung auf der Südseite
	Umgestaltung bestehender Flächen (hoher baulicher Aufwand)

Nr.	Änderungen	Datum	Name	gepr.
Vorhaben:	Verkehrsstrategisches Gesamtkonzept für das nordöstliche Stadtgebiet (Fortschreibung)	Anlage: 28		
Vorhabenträger:	Stadt Neustadt a.d. Aisch	Projekt-Nr.: 21.067		
Landkreis:	Neustadt a.d.Aisch - Bad Windsheim			
Maßstab:	<b>KONZEPTPLANUNG</b>	Datum	Name	
1:500	Gehwegführung Kleinerlbacher Ortsstraße (mit Grunderwerb)	entw.	Feb. 22	May
		gez.	Feb. 22	May
		gepr.	Juni 22	Ja
Vorhabenträger:		08.05.2025		

